

Филиал ФГБУ "ФКП Росреестра" по Республике Ингушетия  
полное наименование органа регистрации прав


Выписка из Единого государственного реестра недвижимости об основных характеристиках и зарегистрированных правах на объект недвижимости

Сведения об основных характеристиках объекта недвижимости

В Единый государственный реестр недвижимости внесены следующие сведения:

Раздел 1 Лист 1

| Земельный участок   |   |                   |                         |
|---|---|-------------------|-------------------------|
| вид объекта недвижимости  |   |                   |                         |
| Лист № 1 раздела 1  | Всего листов раздела 1: 1   | Всего разделов: 3 | Всего листов выписки: 4 |
| 22.03.2023г.  |   |                   |                         |
| Кадастровый номер:  | 06:03:0000000:123   |                   |                         |
| Номер кадастрового квартала:  | 06:03:0000000   |                   |                         |
| Дата присвоения кадастрового номера:  | 17.12.2018  |                   |                         |
| Ранее присвоенный государственный учетный номер:                                      | данные отсутствуют  |                   |                         |
| Адрес:  | Российская Федерация, Республика Ингушетия, г. Карабулак, ул. Джейрахская, 2а   |                   |                         |
| Площадь, м2:  | 8158 +/- 32   |                   |                         |
| Кадастровая стоимость, руб:   | 1447385.52  |                   |                         |
| Кадастровые номера расположенных в пределах земельного участка объектов недвижимости: | 06:03:0000000:312   |                   |                         |
| Категория земель:   | Земли населенных пунктов  |                   |                         |
| Виды разрешенного использования:  | Дошкольное, начальное и среднее общее образование   |                   |                         |
| Статус записи об объекте недвижимости:  | Сведения об объекте недвижимости имеют статус "актуальные"  |                   |                         |
| Особые отметки:   | данные отсутствуют  |                   |                         |
| Получатель выписки:   | МИНИСТЕРСТВО ИМУЩЕСТВЕННЫХ И ЗЕМЕЛЬНЫХ ОТНОШЕНИЙ РЕСПУБЛИКИ ИНГУШЕТИЯ<br>(представитель правообладателя),<br>Правообладатель: ГОСУДАРСТВЕННОЕ БЮДЖЕТНОЕ ДОШКОЛЬНОЕ ОБРАЗОВАТЕЛЬНОЕ<br>УЧРЕЖДЕНИЕ "ДЕТСКИЙ САД № 6 Г. КАРАБУЛАК "СТРАНА ДЕТСТВА" |                   |                         |

|                               |   |                   |
|-------------------------------|---|-------------------|
| полное наименование должности | <br>ДОКУМЕНТ ПОДПИСАН<br>ЭЛЕКТРОННОЙ ПОДПИСЬЮ  | инициалы, фамилия |
|                               | Сертификат: 3094B7974B3CA8E1F07A347CFAD6FA78<br>Владелец: ФЕДЕРАЛЬНАЯ СЛУЖБА ГОСУДАРСТВЕННОЙ<br>РЕГИСТРАЦИИ, КАДАСТРА И КАРТОГРАФИИ<br>Действителен: с 17.05.2022 по 10.08.2023 |                   |

## Выписка из Единого государственного реестра недвижимости об основных характеристиках и зарегистрированных правах на объект недвижимости

## Сведения о зарегистрированных правах

|                          |                           |                   |                         |
|--------------------------|---------------------------|-------------------|-------------------------|
| Земельный участок        |                           |                   |                         |
| вид объекта недвижимости |                           |                   |                         |
| Лист № 1 раздела 2       | Всего листов раздела 2: 2 | Всего разделов: 3 | Всего листов выписки: 4 |
| 22.03.2023г.             |                           |                   |                         |
| Кадастровый номер:       |                           | 06:03:0000000:123 |                         |

|   |   |                     |  |
|---|---|---------------------|--|
| 1 | Правообладатель (правообладатели):  | 1.1                 | ГОСУДАРСТВЕННОЕ БЮДЖЕТНОЕ ДОШКОЛЬНОЕ ОБРАЗОВАТЕЛЬНОЕ УЧРЕЖДЕНИЕ "ДЕТСКИЙ САД № 6 Г. КАРАБУЛАК "СТРАНА ДЕТСТВА", ИНН: 0600002803, ОГРН: 1220600001313 |
|   | Сведения о возможности предоставления третьим лицам персональных данных физического лица:   | 1.1.1               | данные отсутствуют   |
| 2 | Вид, номер, дата и время государственной регистрации права:   | 2.1                 | Постоянное (бессрочное) пользование<br>06:03:0000000:123-06/018/2023-2<br>22.03.2023 00:09:13  |
| 3 | Документы-основания   | 3.1                 | РАСПОРЯЖЕНИЕ, № 652, выдан 16.03.2023, МИНИСТЕРСТВО ИМУЩЕСТВЕННЫХ И ЗЕМЕЛЬНЫХ ОТНОШЕНИЙ РЕСПУБЛИКИ ИНГУШЕТИЯ   |
| 4 | Сведения об осуществлении государственной регистрации сделки, права, ограничения права без необходимого в силу закона согласия третьего лица, органа: | 4.1                 | данные отсутствуют   |
| 5 | Ограничение прав и обременение объекта недвижимости:  | не зарегистрировано |  |
| 1 | Правообладатель (правообладатели):  | 1.2                 | Республика Ингушетия   |
|   | Сведения о возможности предоставления третьим лицам персональных данных физического лица:   | 1.1.1               | данные отсутствуют   |
| 2 | Вид, номер, дата и время государственной регистрации права:   | 2.2                 | Собственность<br>06:03:0000000:123-06/001/2019-1<br>14.11.2019 00:00:00  |
| 4 | Сведения об осуществлении государственной регистрации сделки, права, ограничения права без необходимого в силу закона согласия третьего лица, органа: | 4.2                 | данные отсутствуют   |
| 5 | Ограничение прав и обременение объекта недвижимости:  | не зарегистрировано |  |



ДОКУМЕНТ ПОДПИСАН  
ЭЛЕКТРОННОЙ ПОДПИСЬЮ

Сертификат: 3094В7974ВЗСА8Е1F07А347СFAD6FA78

Владелец: ФЕДЕРАЛЬНАЯ СЛУЖБА ГОСУДАРСТВЕННОЙ  
РЕГИСТРАЦИИ, КАДАСТРА И КАРТОГРАФИИ  
Действителен: с 17.05.2022 по 10.08.2023

полное наименование должности

инициалы, фамилия

|                          |  |
|--------------------------|--|
| Земельный участок        |  |
| вид объекта недвижимости |  |
| Лист № 2 раздела 2       | Всего листов раздела 2: 2  |
| Всего разделов: 3        |  |
| Всего листов выписки: 4  |  |
| 22.03.2023г.             |  |
| Кадастровый номер:       | 06:03:0000000:123  |
| 6                        | Заявленные в судебном порядке права требования: данные отсутствуют   |
| 7                        | Сведения о возражении в отношении зарегистрированного права: данные отсутствуют  |
| 8                        | Сведения о возможности предоставления третьим лицам персональных данных физического лица: данные отсутствуют   |
| 9                        | Сведения о наличии решения об изъятии объекта недвижимости для государственных и муниципальных нужд: данные отсутствуют  |
| 10                       | Сведения о невозможности государственной регистрации без личного участия правообладателя или его законного представителя: данные отсутствуют   |
| 11                       | Правопритязания и сведения о наличии поступивших, но не рассмотренных заявлений о проведении государственной регистрации права (перехода, прекращения права), ограничения права или обременения объекта недвижимости, сделки в отношении объекта недвижимости: отсутствуют |
| 12                       | Сведения о невозможности государственной регистрации перехода, прекращения, ограничения права на земельный участок из земель сельскохозяйственного назначения: данные отсутствуют  |



ДОКУМЕНТ ПОДПИСАН  
ЭЛЕКТРОННОЙ ПОДПИСЬЮ

Сертификат: 3094B7974B3CA8E1F07A347CFAD6FA78

Владелец: ФЕДЕРАЛЬНАЯ СЛУЖБА ГОСУДАРСТВЕННОЙ

РЕГИСТРАЦИИ, КАДАСТРА И КАРТОГРАФИИ

Действителен: с 17.05.2022 по 10.08.2023

полное наименование должности

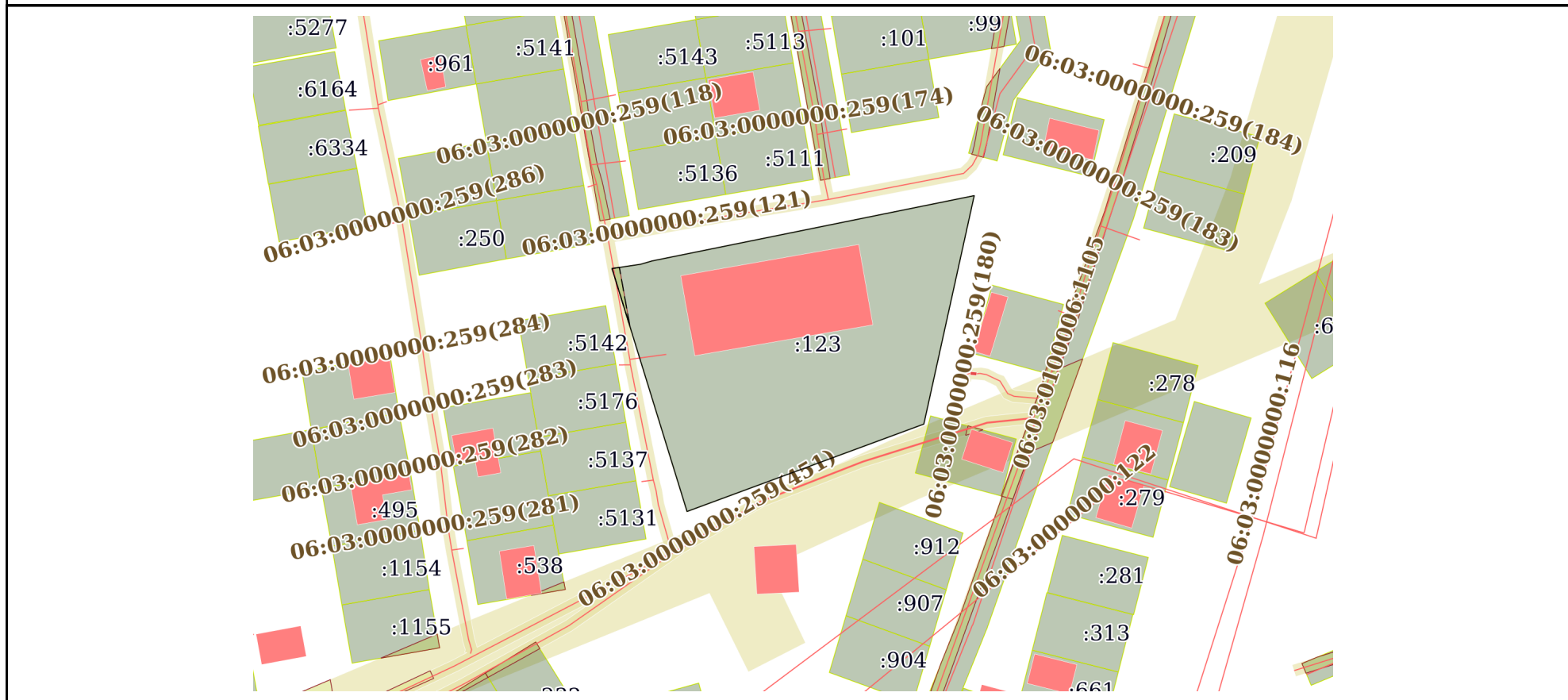
инициалы, фамилия

Выписка из Единого государственного реестра недвижимости об основных характеристиках и зарегистрированных правах на объект недвижимости


Описание местоположения земельного участка

|                          |                           |                   |                         |
|--------------------------|---------------------------|-------------------|-------------------------|
| Земельный участок        |                           |                   |                         |
| вид объекта недвижимости |                           |                   |                         |
| Лист № 1 раздела 3       | Всего листов раздела 3: 1 | Всего разделов: 3 | Всего листов выписки: 4 |
| 22.03.2023г.             |                           |                   |                         |
| Кадастровый номер:       |                           | 06:03:0000000:123 |                         |

План (чертеж, схема) земельного участка



Масштаб 1:2000      Условные обозначения:

|                               |   |                   |
|-------------------------------|---|-------------------|
| полное наименование должности | <br>ДОКУМЕНТ ПОДПИСАН<br>ЭЛЕКТРОННОЙ ПОДПИСЬЮ  | инициалы, фамилия |
|                               | Сертификат: 3094B7974B3CA8E1F07A347CFAD6FA78<br>Владелец: ФЕДЕРАЛЬНАЯ СЛУЖБА ГОСУДАРСТВЕННОЙ<br>РЕГИСТРАЦИИ, КАДАСТРА И КАРТОГРАФИИ<br>Действителен: с 17.05.2022 по 10.08.2023 |                   |